

# ארגון מגדלי פירות בישראל

מצב נוכחי והתארגנות לתקופה הקרובה



# המצב הנוכחי בארגון

- א. מצב כספי בעייתי עקב הפסקת הגבייה על ידי מועצת הצמחים.
- ב. המוסדות הנבחרים מכהנים מעל 4 שנים ויש לכנס ועידה על מנת להחליפם.
- ג. הקשר עם השטח הוחלש ויש לחדשו.
- יש להגדיר מחדש את מטרות הארגון ומשימותיו בהתאמה להתארגנות מחדש של מועצת הצמחים, ובהתאם לרצונות המגדלים.

# מטרות ויעדי הארגון

• מטרת העל של ארגון מגדלי פירות היא:

ייצוג המגדלים כלפי מוסדות המדינה, חברות היצוא והמשווקים  
בשוק המקומי וכלפי הציבור הרחב.

• יעדים:

- 1. טיפול בעובדים וכוח אדם מתאים לחקלאות.
- 2. טיפול בנושא המים (כמות, איכות והקצאות)
- 3. קשר עם גורמי השיווק והיצוא וייצוג המגדלים כלפיהם.
- 4. קשר עם משרד החקלאות ומנהלת ההשקעות בחקלאות.
- 5. תמיכה במחקר האזורי ובהדרכה.
- 6. טיפול בנושא מעבר קרני ופתיחת מעבר נוסף.
- 7. המשך הוצאת עלון הנוטע ודף פירות.
- 8. המשך תמיכה בהפעלת מעבדת הקירור בקריית שמונה.
- יש לקיים דיונים ולקבל את הסכמת ציבור הנוטעים על המטרות והיעדים.

# פעולות נחוצות על מנת להשיג את היעדים

- **1. ייצוב כלכלי של הארגון:**
  - יש שתי חלופות על מנת להשיגו:
    - א. גביית דמי ארגון על ידי מועצת הצמחים.
    - ב. גביית דמי ארגון באופן עצמאי. (תלוי במידה רבה בכס המגדלים)
  - בכל מקרה דמי הארגון יהיו נמוכים במידה רבה לעומת השנים הקודמות ולא יעלו על 7 ש"ח לדונם לשנה.
- **2. חידוש והגברת הקשר עם האזורים והנוטעים:**
  - א. פגישות עם מגדלים וסיורים בתדירות גבוהה ככל האפשר.
  - ב. קיום דיונים פתוחים עם מגדלים ונציגיהם על מטרות הארגון ויעדיו.
  - ג. בחירת מוסדות מייצגים לפי רצון המגדלים.

## פעולות הארגון (המשך)

### • 3. טיפול בנושא המים לקראת שנת בצורת

אנחנו כנראה לפני שנת בצורת קשה שתתבטא בקיצוצים גדולים בהקצאות המים.

על הארגון לפעול על מנת להקטין ככל האפשר את הקיצוץ במכסות למטעים

### • 4. טיפול בעודפי תוצרת ובמעברים לרצועה ולירדן.

בסיוור שקיימנו יחד עם מספר מנהלי בתי אריזה הבנו את המצב החמור של מעבר התוצרת בקרני. יש לטפל במעבר נוסף וגם בדאגה לפני עודפים על ידי המועצה.

## פעילות הארגון (המשך)

- 5. הוצאת עלון הנוטע ועיתון פירות:

עיתונים אלה הם היחידים המרכזים את כלל המידע בישראל בנושא מטעים ופרי. יש להמשיך ולהוציאם והגדיל את התפוצה.

- 6. תמיכה במו"פ, בהדרכה ובמחקר.

לאורך זמן קיומו של הענף תלוי במידה רבה במחקר (בעיקר היישומי) ובהדרכה. הארגון יעשה את מירב מאמציו לתמוך בכך.

# פעילות הארגון (המשך)

## • 7. עובדים

ענף המטעים קופח במידה רבה בנושא הקצאת העובדים הזרים יש לתקן את המקדמים כך שיתאימו למציאות.

## • 8. מעבדת הקירור בקריית שמונה.

המעבדה היא נכס גדול של הענף המבצע מחקרים ישומיים באחסון פירות ושמירת חיי המדף שלהם יש לשמור ולטפח את המעבדה.

אלה הם לדעתי היעדים העיקריים לטיפולו של הארגון בתקופה הקרובה.

**נצליח בהם רק אם כולכם תהיו איתנו.**

# שטחי המטעים בישראל

לפי נתוני מועצת הפירות 2006  
(התמרים לפי נתוני ארגון הדקלאים)





## ענף הפירות בישראל, גודל השטח.

שטחי פירות לפי גודל השטח הנטוע

רימון	5,022
צבר	3,200
דובדבן	3,163
שסק	2,759
ליצי'י	2,451
פקאן	2,327
קיוי	1,630
תאנים	1,624
גואיבה	949
פסיפלורה	856
אנונה	668
אקזוטיים ושונים	523
אננס	378
פיטאיה	323
חבוש	314
קובו	94
פפאיה	92
<b>סה"כ</b>	<b>328,548</b>

שטח בד'	מין הפרי
49,641	אבוקדו
32,300	תפוח
28,754	בננות
26,320	ענבי מאכל
25,546	אפרסק
21,161	שזיף
20,940	תמרים
18,433	זית מאכל
14,826	מנגו
14,186	שקד
13,620	אגס
13,610	נקטרינה
13,580	אפרסמון
9,258	משמש

## פרוט של אקזוטיים ושונים

מס' ד'	גידול
92	אגוז המלך
25.2	אוכמניות
165	בוטנה
5	ומפי
4	לונגן
21.3	מקדמיה
5.6	פיטנגו
57.2	פיג'ויה
81.2	פטל ואסנה
1.1	ספוטה לבנה
41.6	קרמבולה
23	שיזף
1	תות עץ
<b>523.2</b>	<b>סה"כ אקזוטיים</b>

## שטחי המטעים בישראל לפי צורות התיישבות

מס' ד'	צורת ההתיישבות
147,442	מושבים
106,058	קיבוצים
59,617	מושבות וערים
8,245	מיעוטים למעט דרוזים בגולן
7,554	דרוזים בגולן
328,916	סה"כ כללי

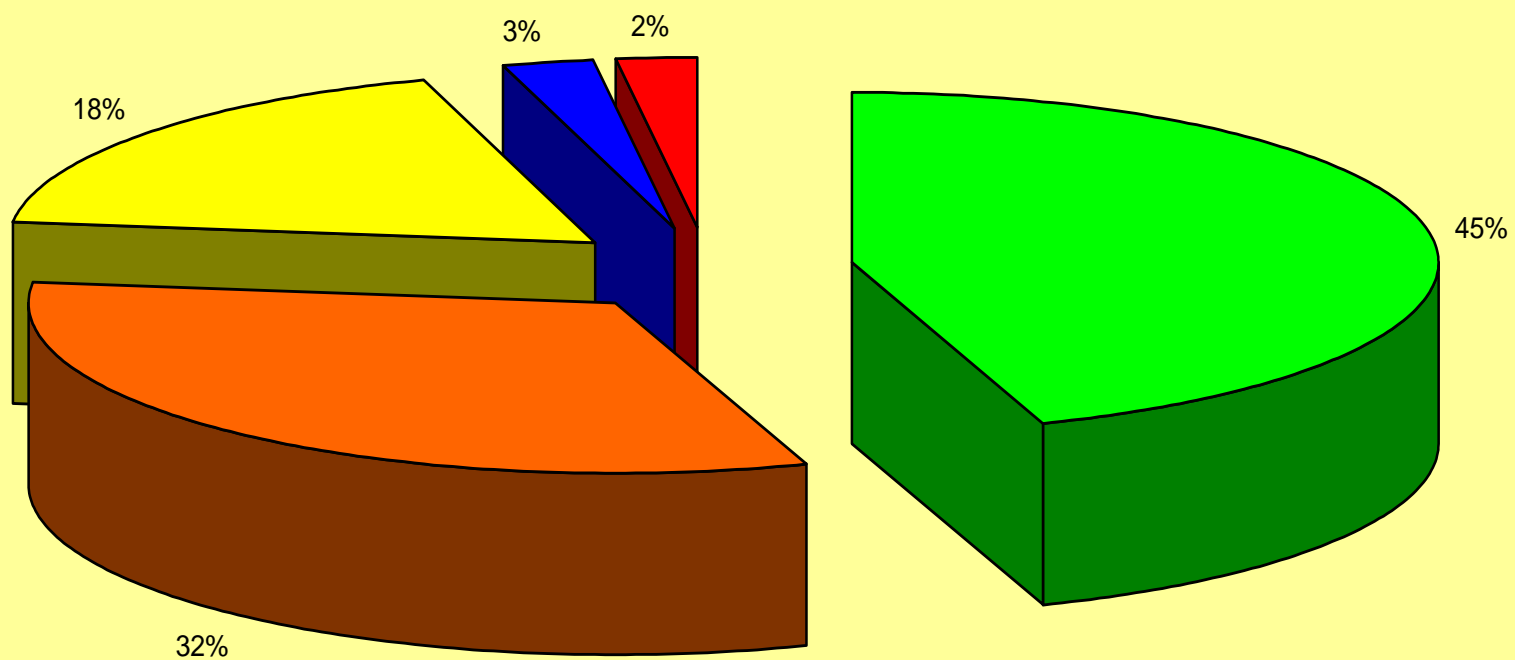
מס' ד'	דרוזים רמה"ג
1,726	בוקעתה
3,542	מגדל שמש
1,631	מסעדה
655	עין קניה
7,554	סה"כ

הערות

- א. בקיבוצים נכללים גם בתי ספר חקלאיים
- ב. במושבים נכללים גם מושבים שיתופיים
- ג. מושבות וערים חושבו ביחד

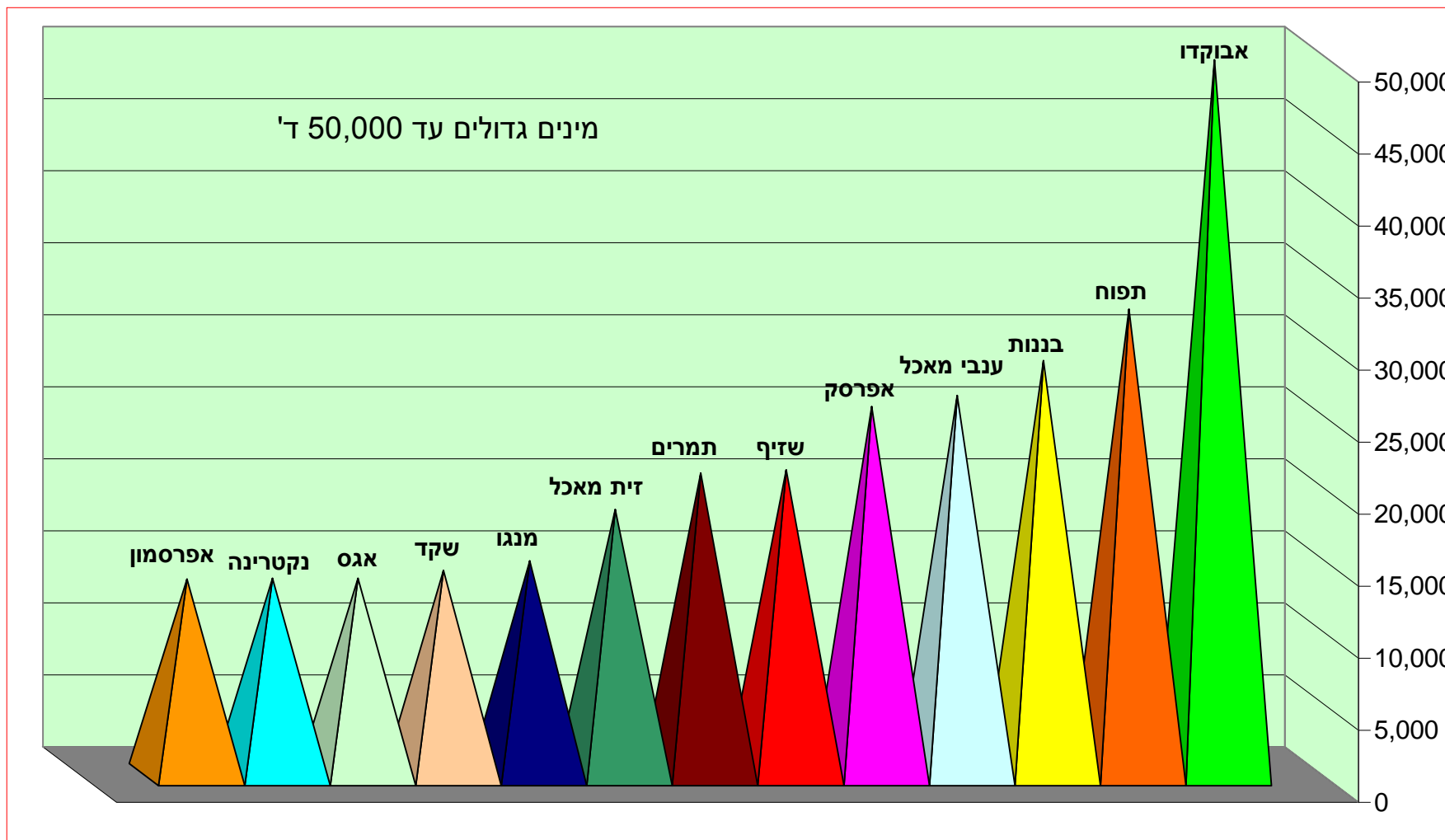
## חלוקת שטחי המטעים לפי צורות התישבות

■ מושבים ■ קיבוצים ■ מושבות וערים ■ מיעוטים למעט דרוזים בגולן ■ דרוזים בגולן



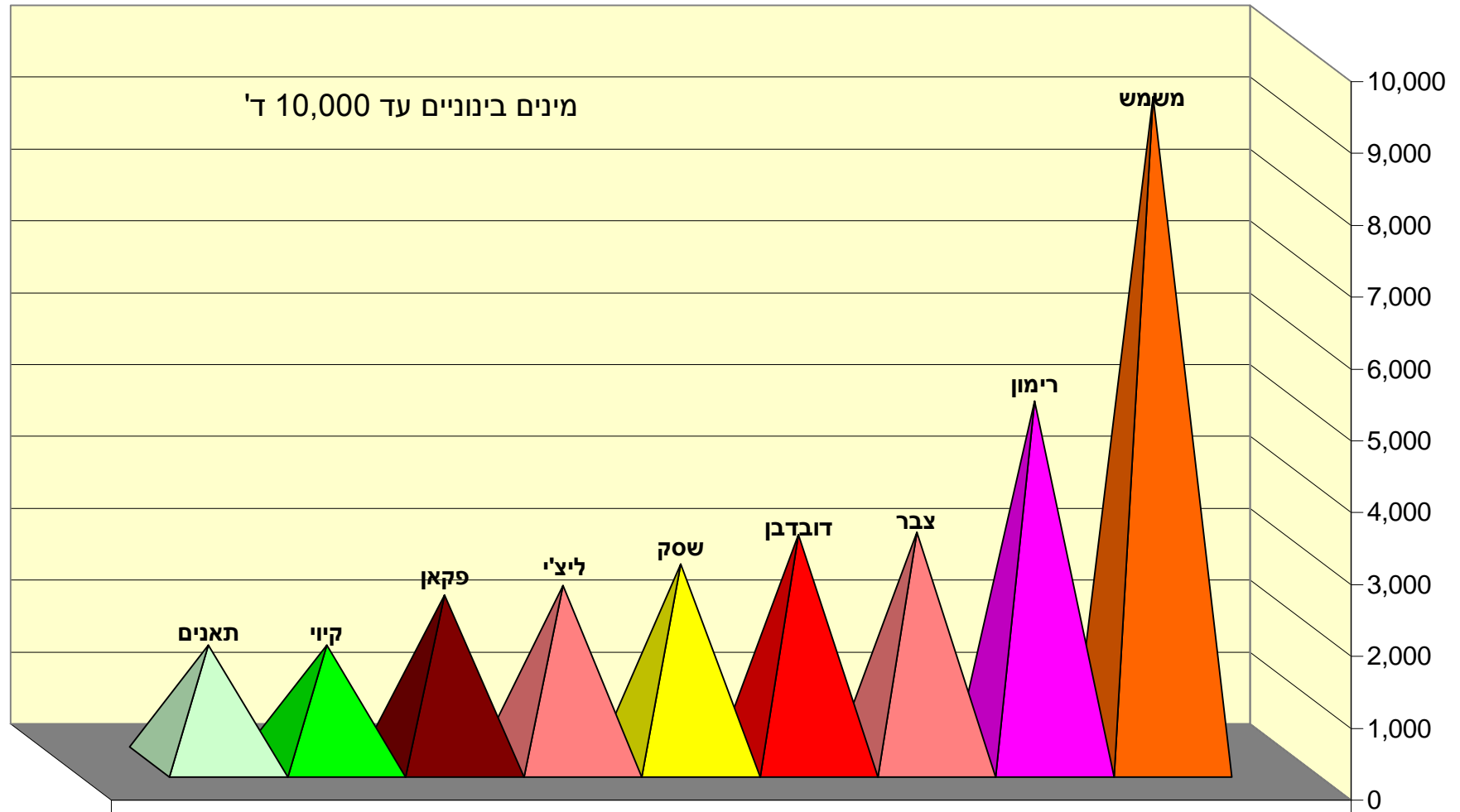
### שטחי הפירות בישראל לפי גודל השטח

■ אבוקדו ■ תפוח ■ בננות ■ ענבי מאכל ■ אפרסק ■ שזיף ■ תמרים ■ זית מאכל ■ מנגו ■ שקד ■ אגס ■ נקטרינה ■ אפרסמון

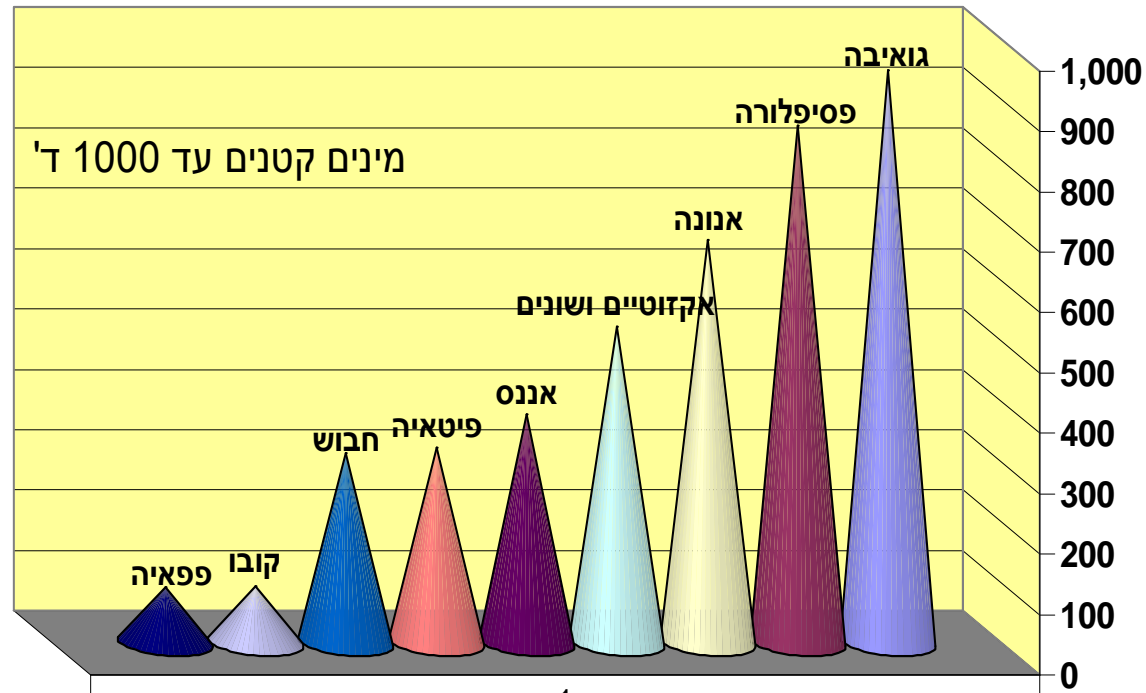


שטחי מטעים לפי גודל שטח

משמש   רימון   צבר   דובדבן   שסק   ליצי'   פקאן   קיוי   תאנים



## שטחי מטעים לפי גודל שטח

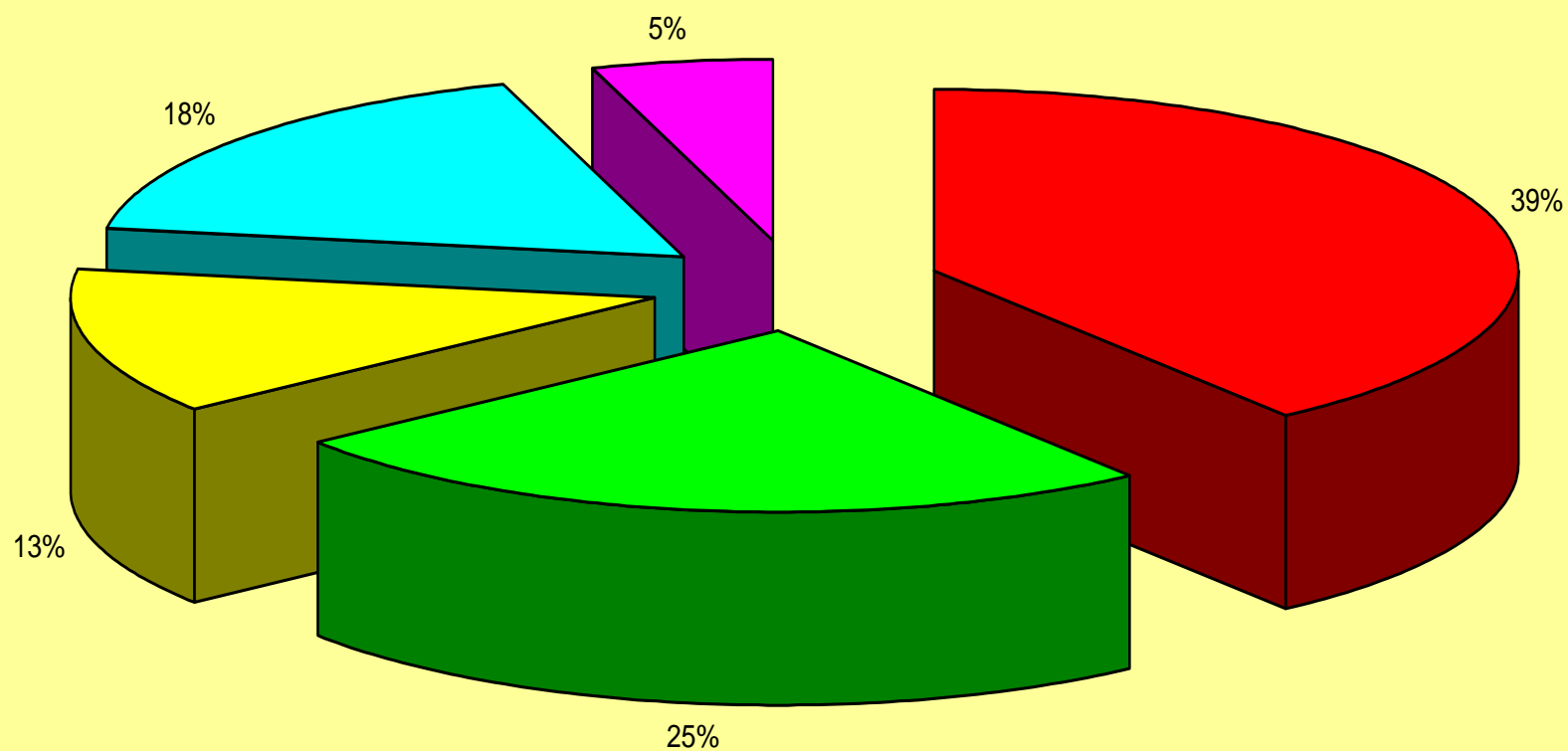


	1
<span style="color: blue;">■</span> גואיבה	949
<span style="color: purple;">■</span> פסיפלורה	856
<span style="color: yellow;">■</span> אנונה	668
<span style="color: cyan;">■</span> אקזוטיים ושונים	523
<span style="color: darkred;">■</span> אננס	378
<span style="color: red;">■</span> פיטאיה	323
<span style="color: blue;">■</span> חבוש	314
<span style="color: lightblue;">■</span> קובו	94
<span style="color: darkblue;">■</span> פפאיה	92

## התפלגות שטחי תפוחי עץ בישראל

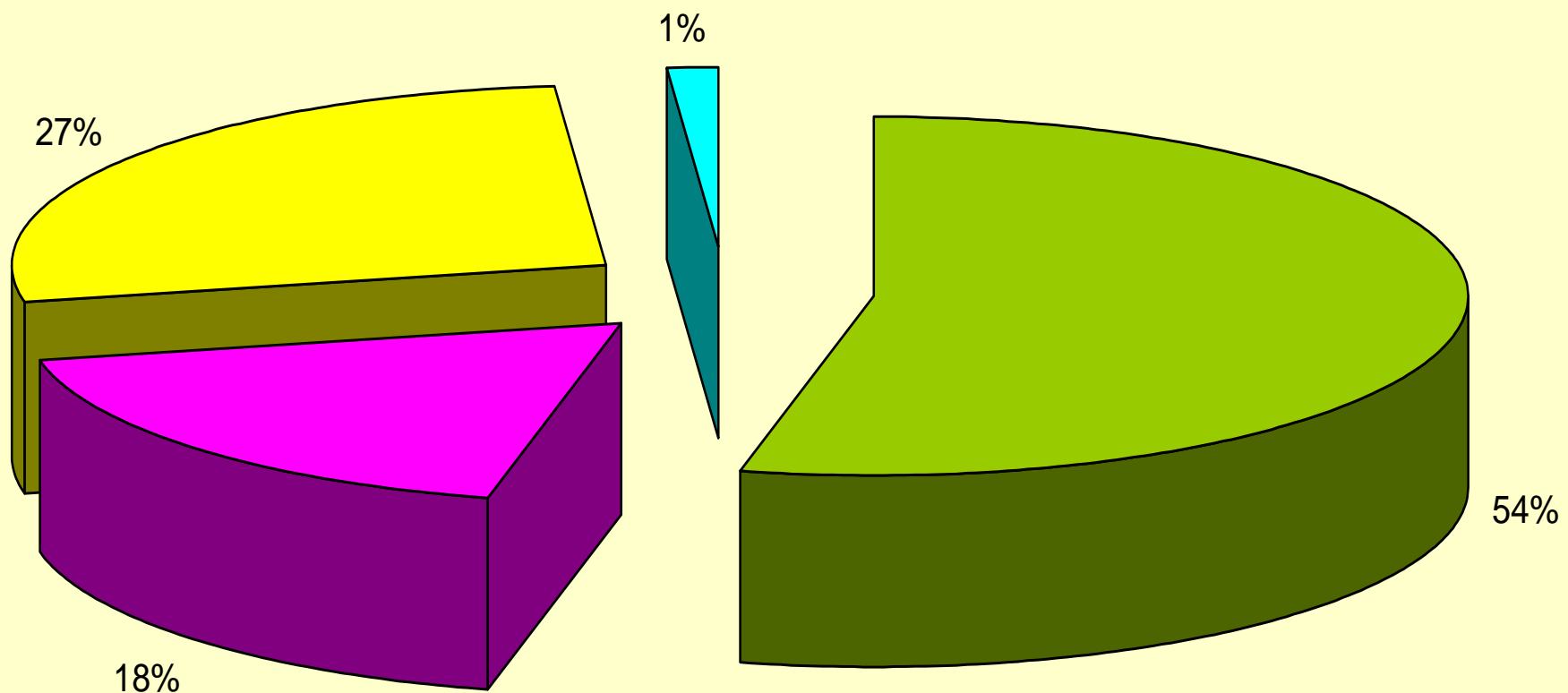

לפי צורות התיישבות

■ מושבים ■ קיבוצים ■ מושבות וערים ■ דרוזים גולן ■ מיעוטים ישראל



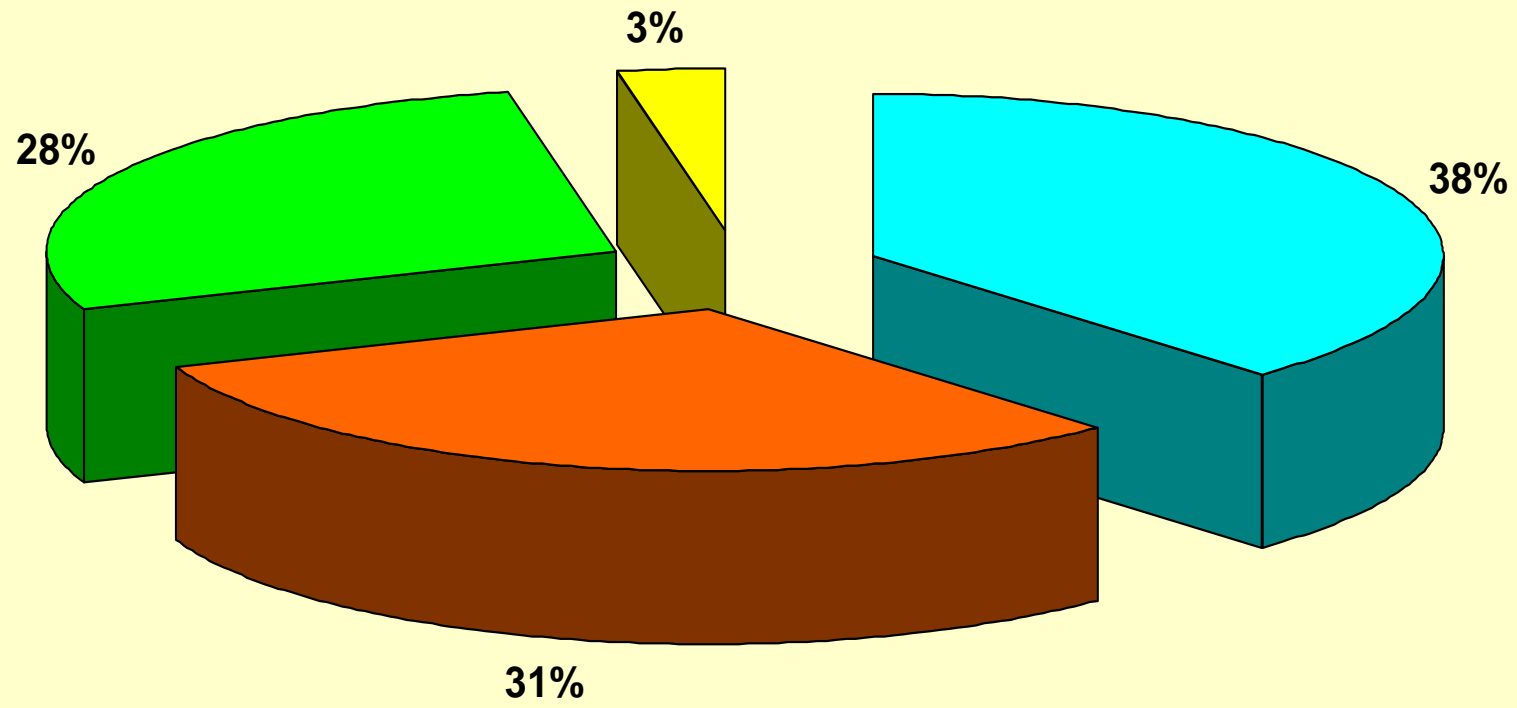


### התפלגות שטחי אגסים לפי צורות התישבות

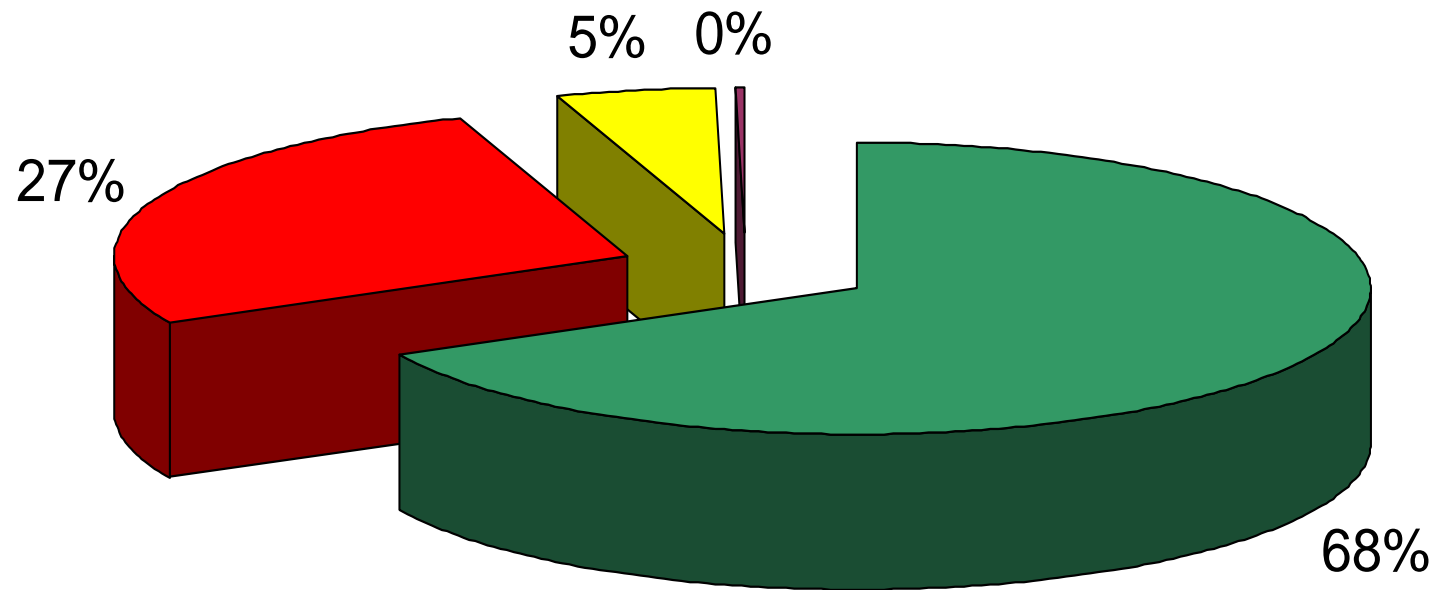


# התפלגות שטחי אפרסקים לפי אזורי גידול

ירושליים ויו"ש צפון מרכז דרום ולכיש

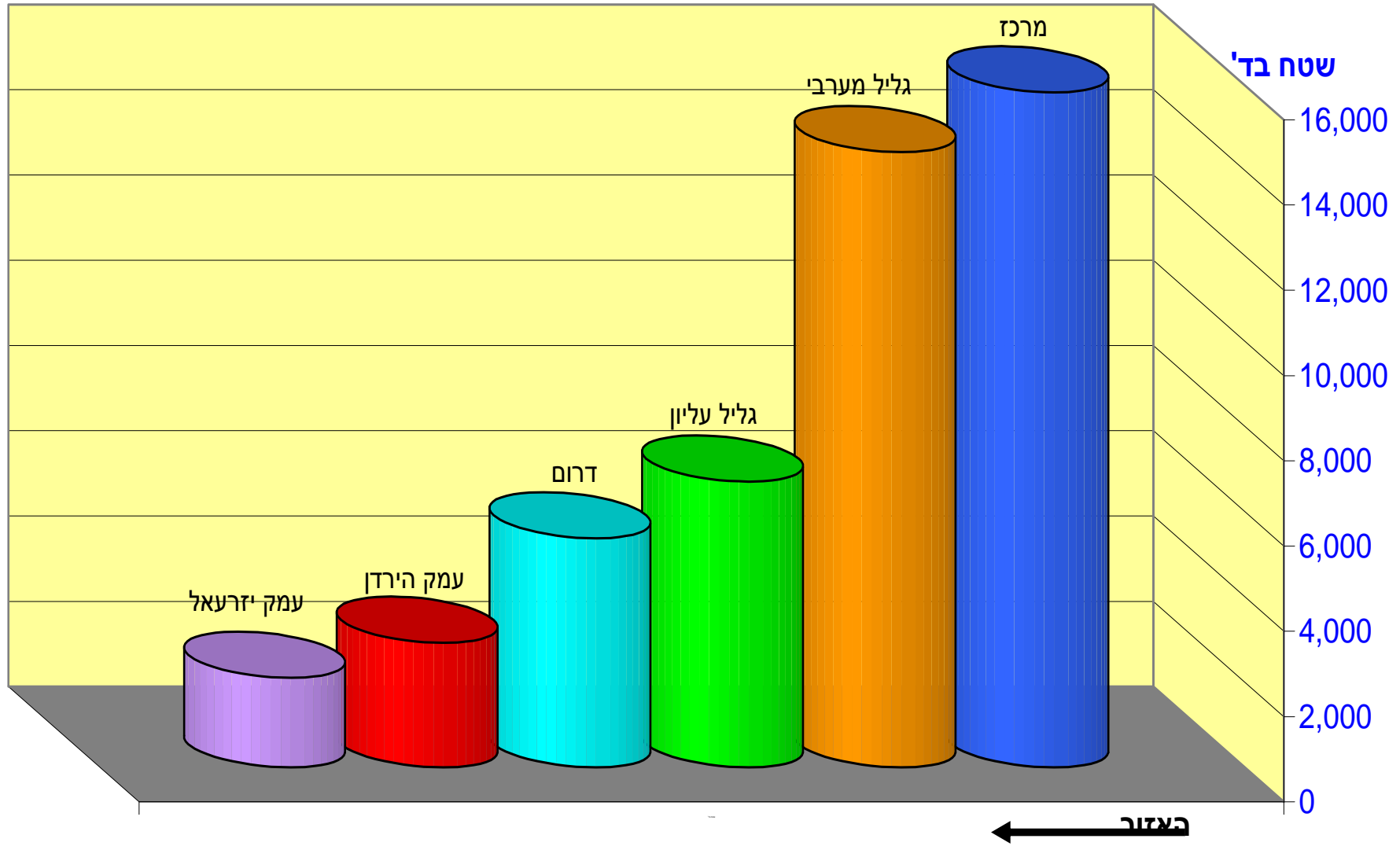


# התפלגות שטחי אבוקדו לפי צורת התישבות



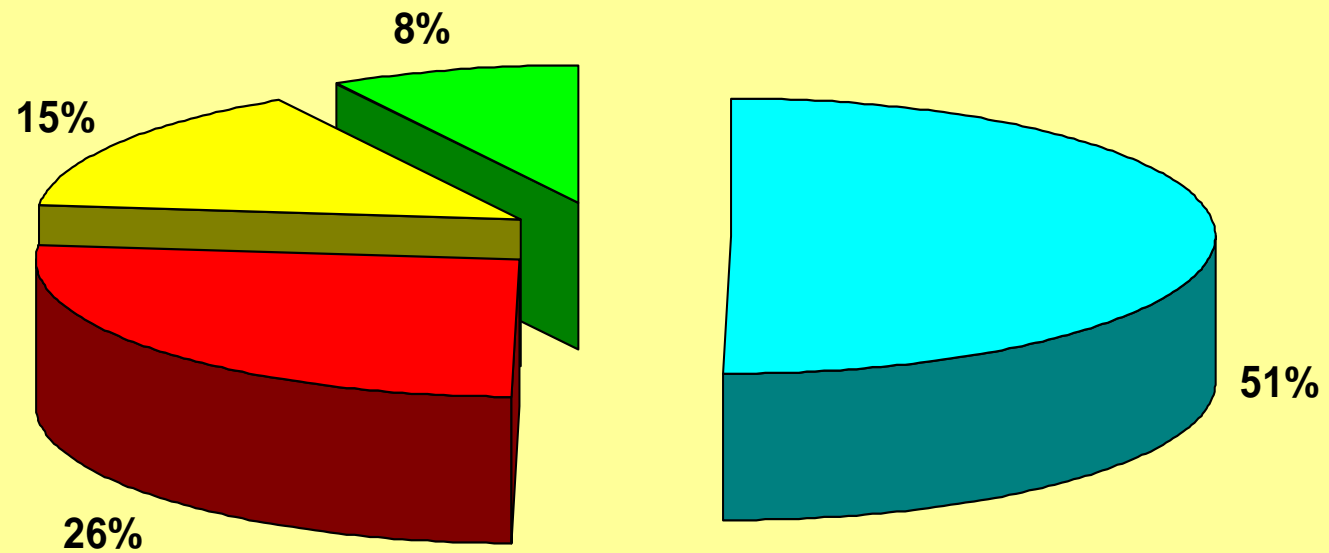
# התפלגות שטחי אבוקדו לפי אזורים

מרכז   גליל מערבי   גליל עליון   דרום   עמק הירדן   עמק יזרעאל



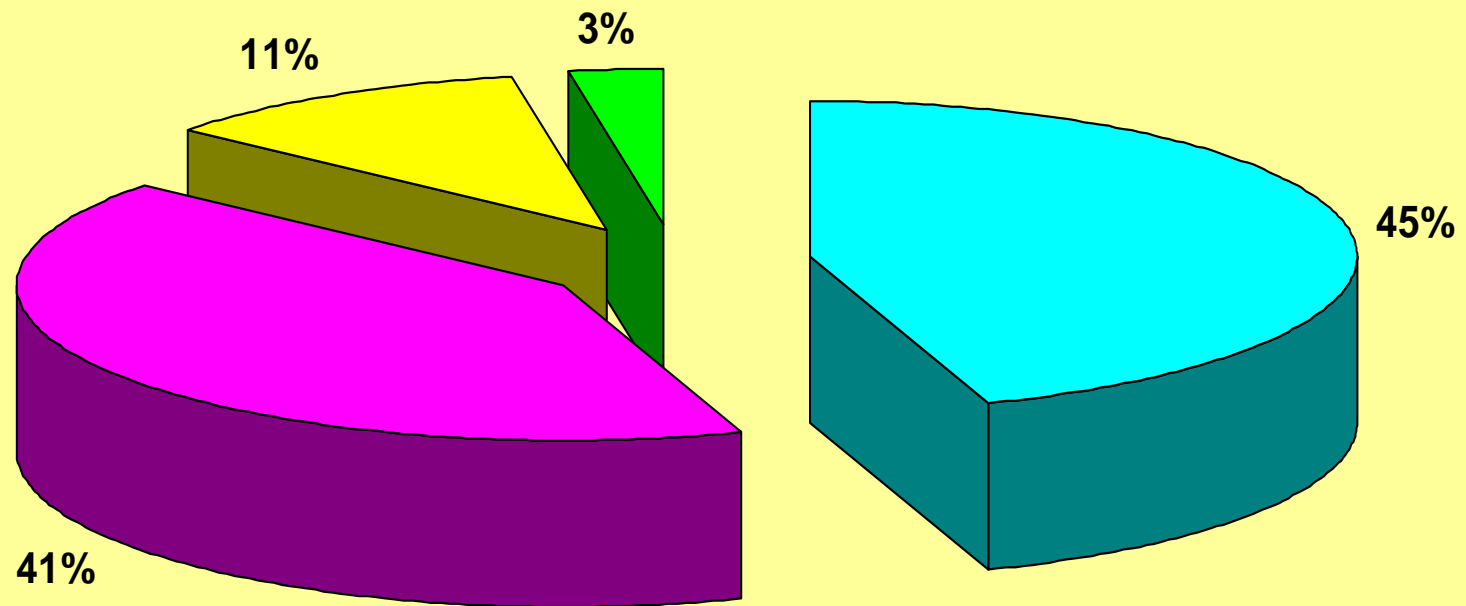
## התפלגות שטחי תמרים יבשים לפי אזורים באחוזים

■ עמק הירדן ■ בית שאן ■ ערבה ■ בקעת הירדן



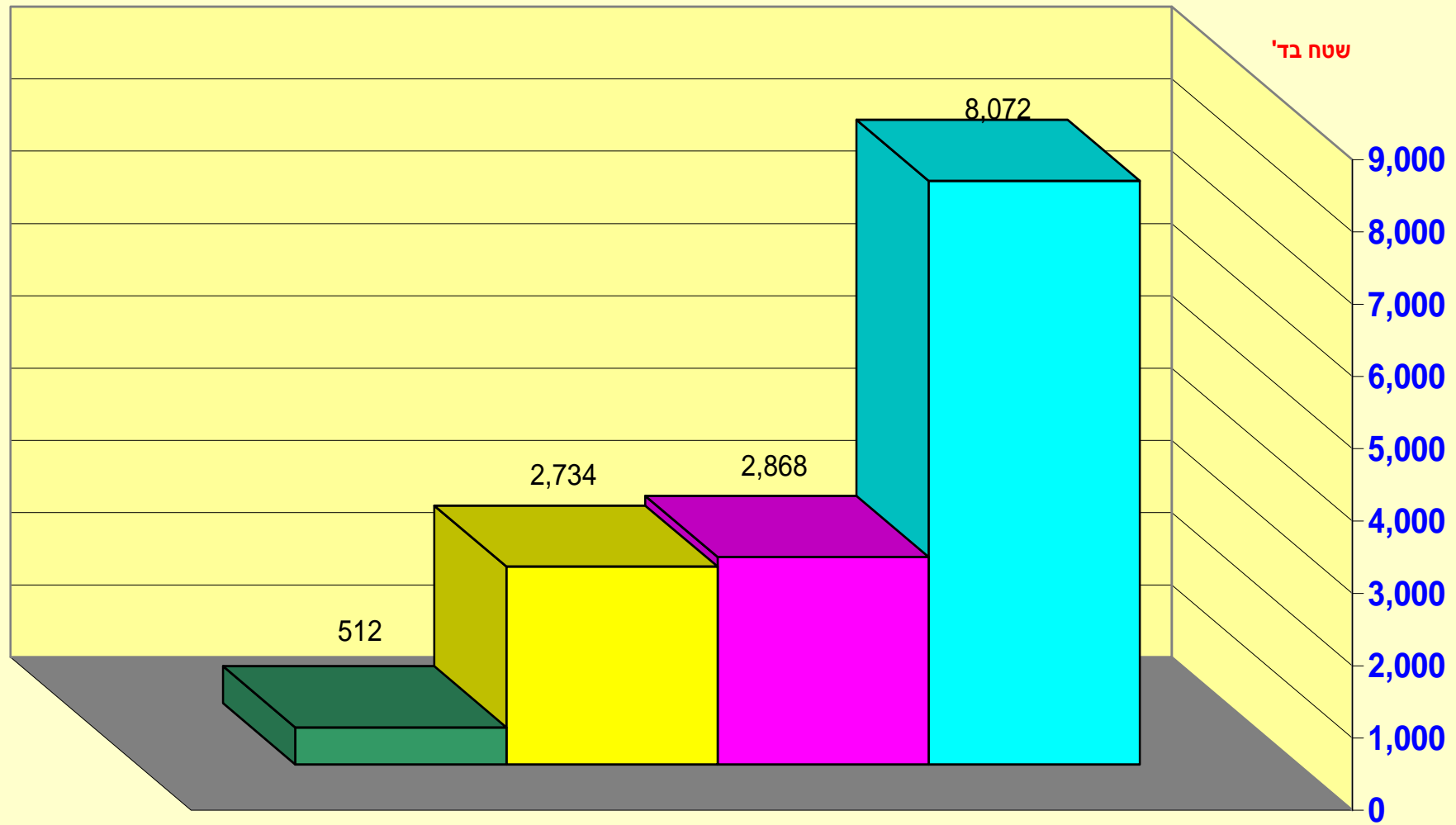
# התפלגות שטחי תמרים לחים לפי אזורים באחוזים

ערבה ■ בקעת הירדן ■ בית שאן ■ עמק הירדן



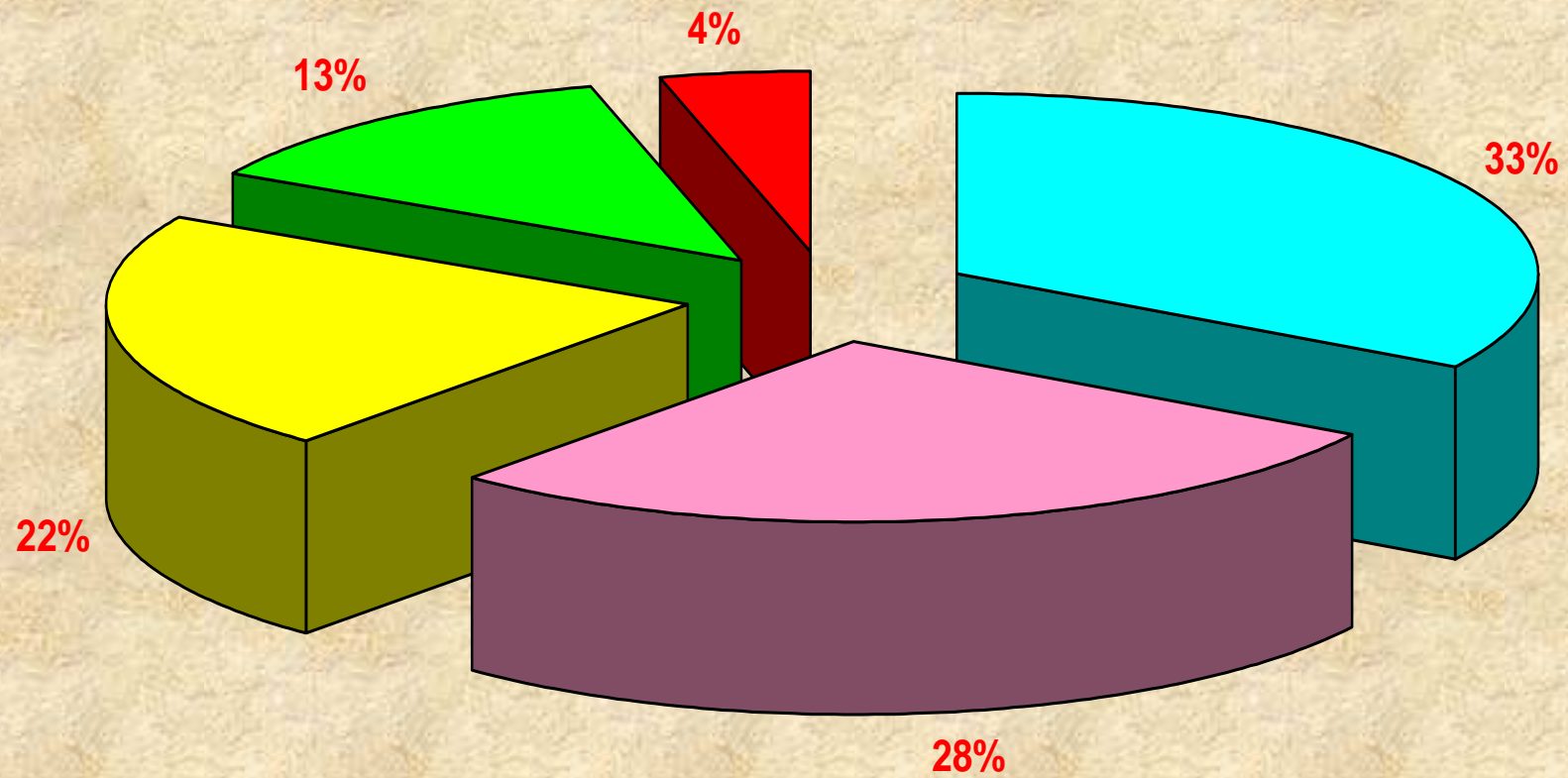
## התפלגות שטחי שקד לפי צורות התישבות

■ קיבוצים ■ מושבים ■ מושבות ■ מיעוטים



### התפלגות שטחי שקדים לפי אזורים

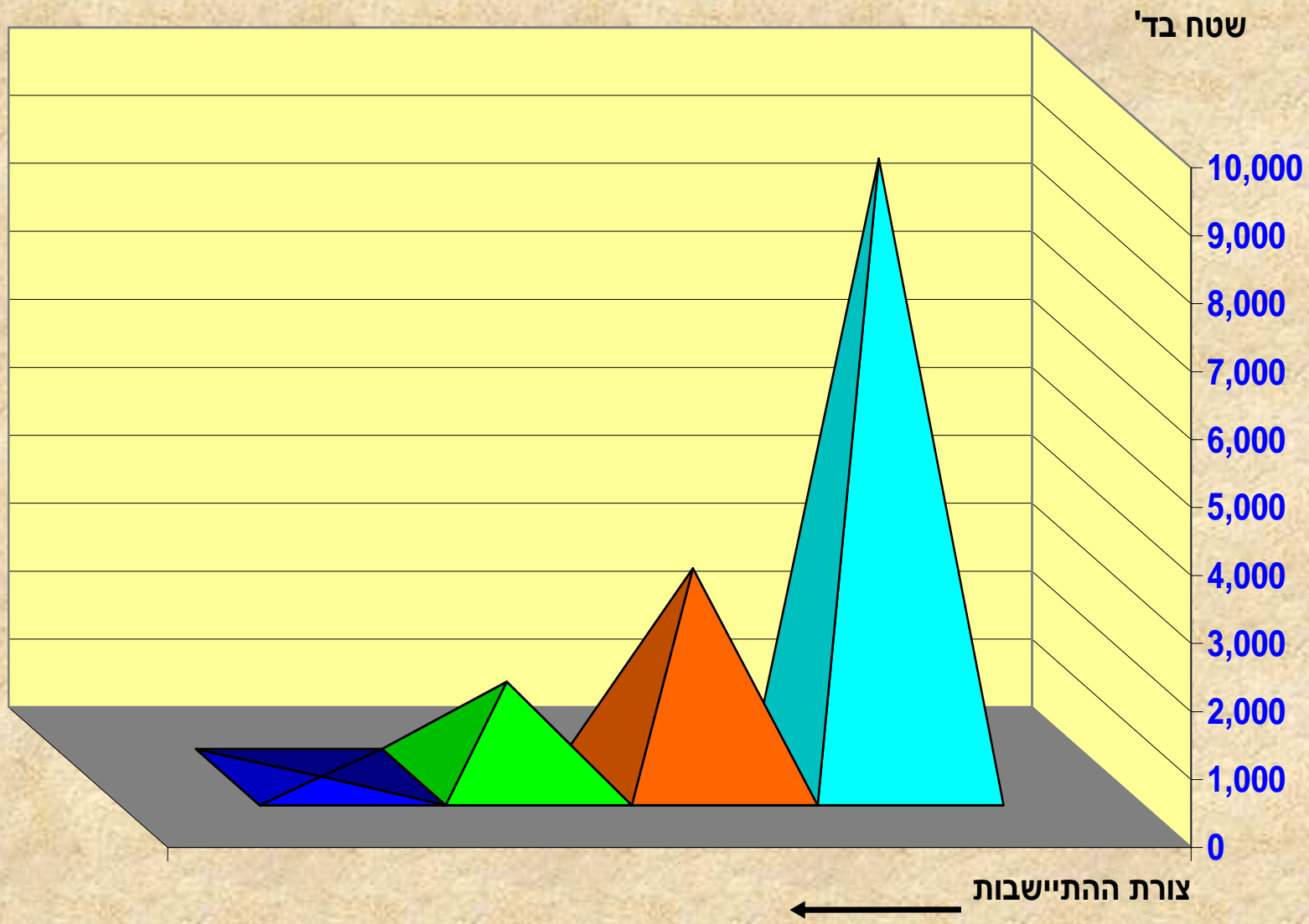
גולן גליל ושונים ■ לכיש ונגב ■ הרי ירושליים ■ יזרעאל ובית שאן ■ גליל תחתון





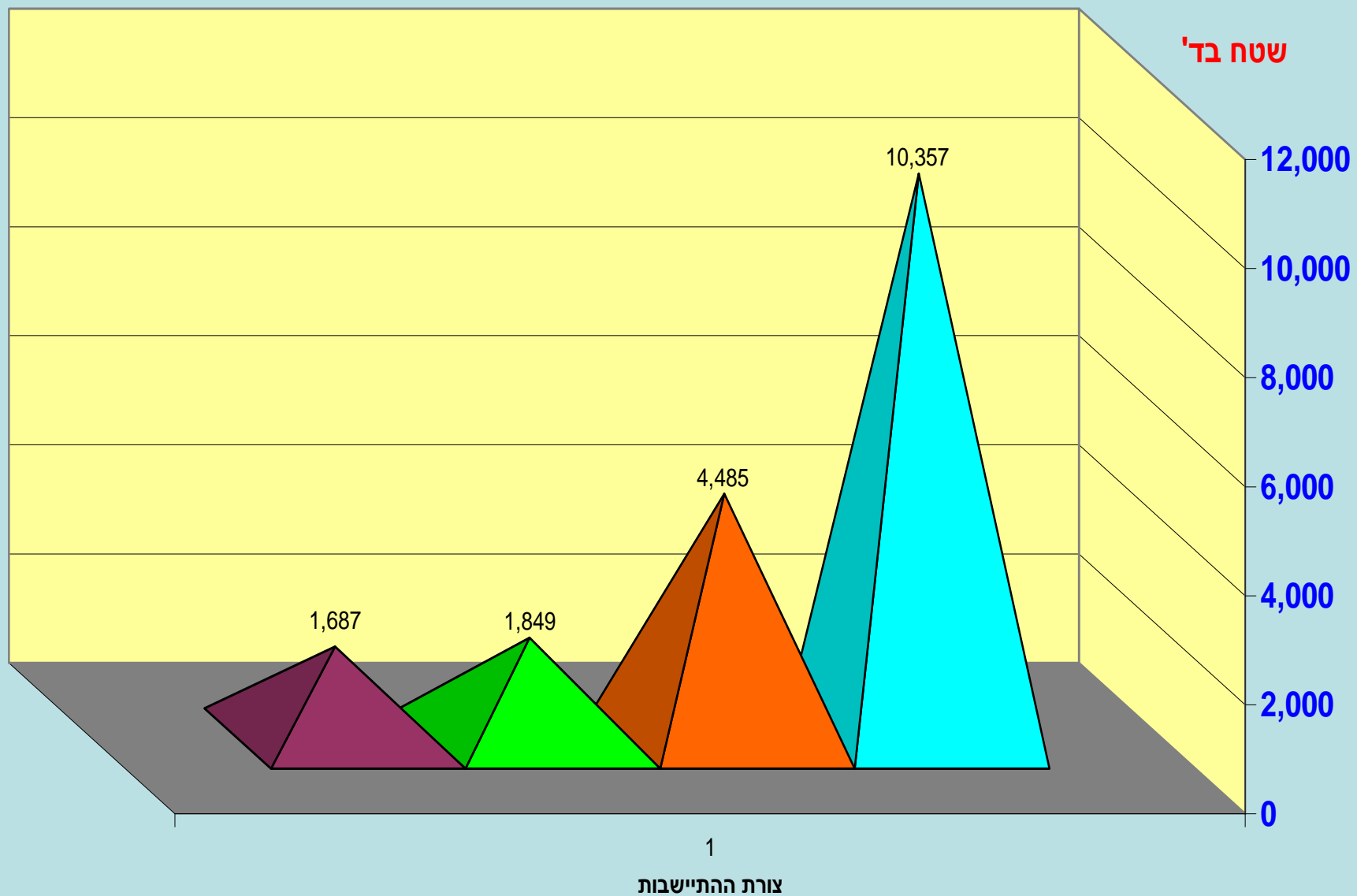
### התפלגות שטחי אפרסמון לפי צורת התיישבות

מושבים    קיבוצים    מושבות    מיעוטים



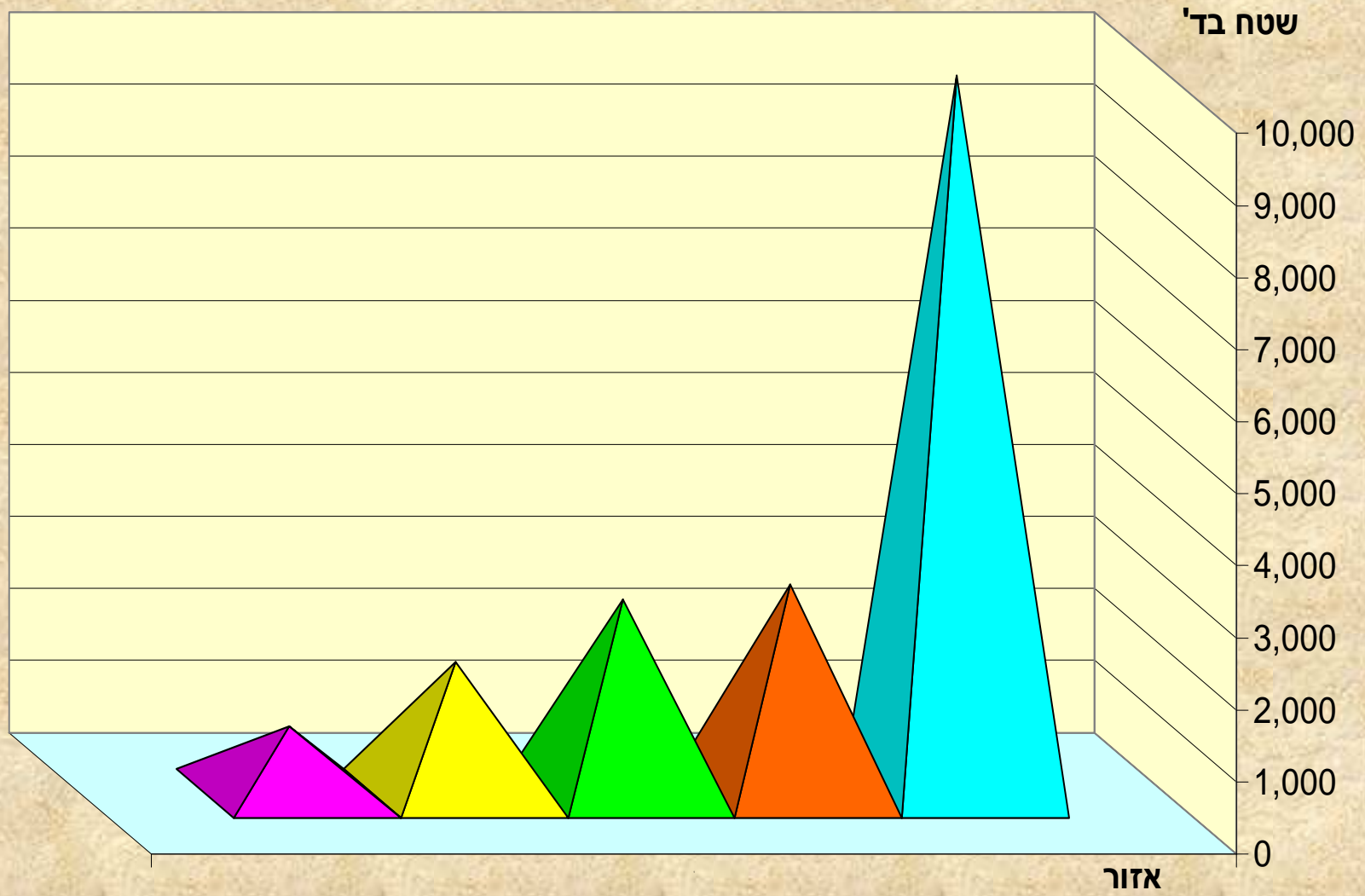
# התפלגות שטחי זיתי מאכל לפי צורות התיישבות

מיעוטים   קיבוצים   מושבות   מושבים



# התפלגות שטחי זיתי מאכל לפי אזורים

מרכז    דרום    הרי ירושליים    צפון    כנרת ועמקים





אבוקדו מהזן  
האס